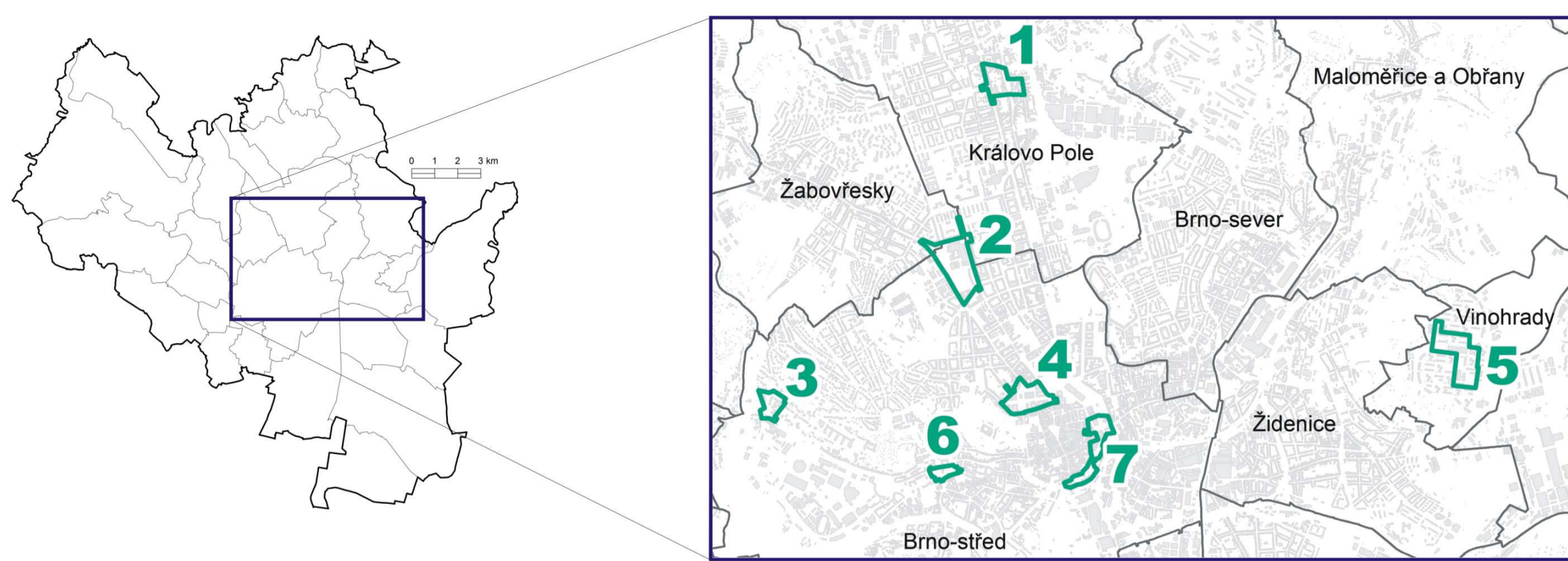


# SOCIÁLNÍ NÁROČNOST ODSTRAŇOVÁNÍ FYZICKÝCH BARIÉR NA VYTIPOVANÝCH TRASÁCH V PROSTORU MEZI PRIORITYNÍMI INSTITUCEMI

Program Éta

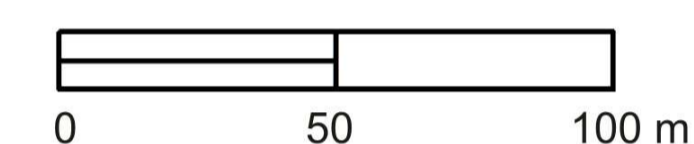


### Kategorie náročnosti odstranitelnosti bariéry

Zařazení jednotlivých bariér do kategorie náročnosti odstranitelnosti je založeno na dvou parametrech: i) prostorovém charakteru bariéry, který odráží fyzickou náročnost jejího odstranění a ii) druhu vlastníka/správce bariéry - ten prezentuje sociální náročnost odstranění bariéry.

- snadno odstranitelné
- středně těžce odstranitelné
- těžce odstranitelné

- trasy spojující zastávky MHD a prioritní místa
- hlavní prioritní místa
- zastávky MHD
- ostatní prioritní místa
- policie
- banka
- bankomat
- volební místnost
- soud
- úřad městské části
- DPMB
- zdravotní pojišťovna

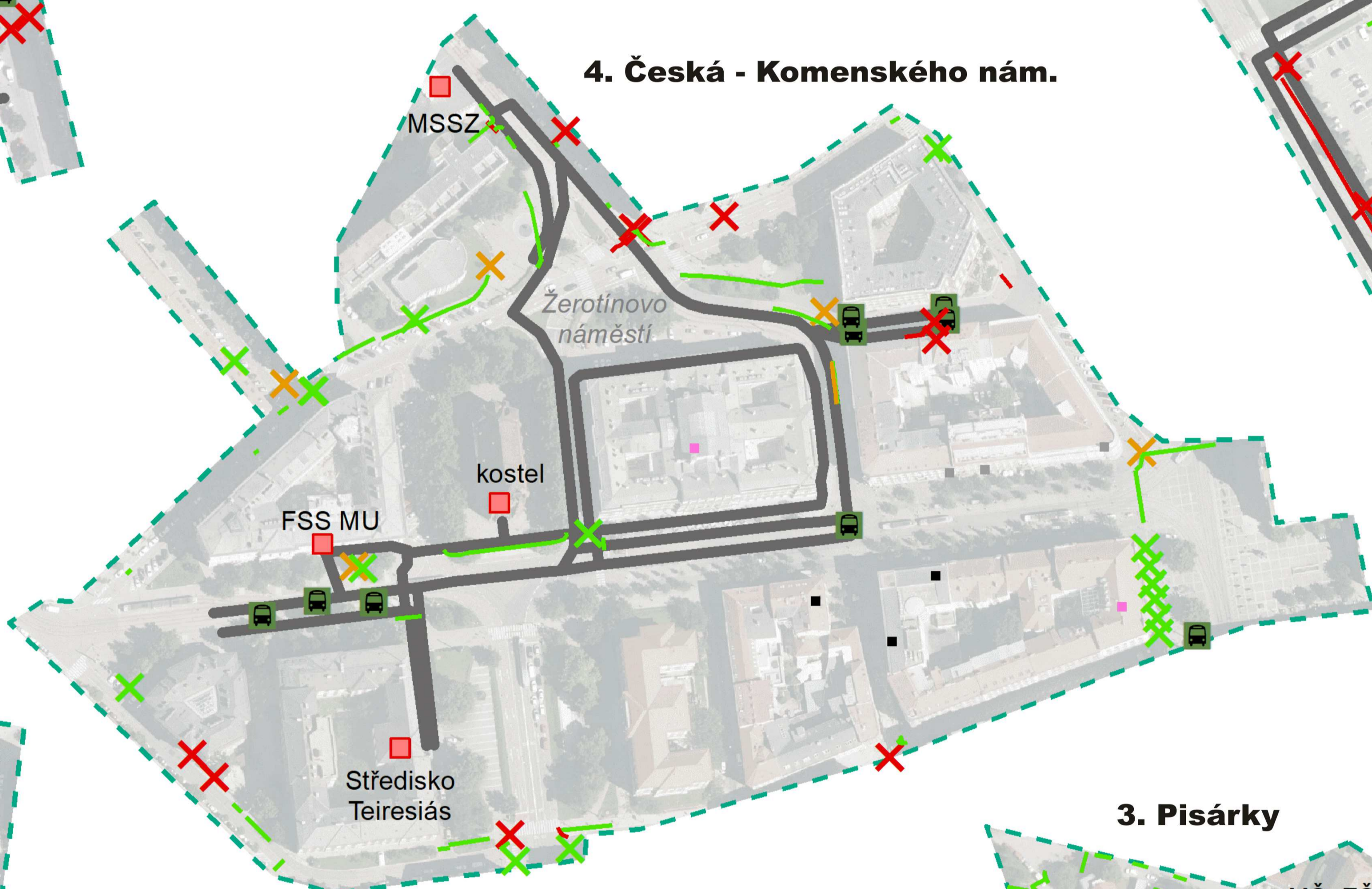


## 1. Palackého třída - Mojžírovo náměstí

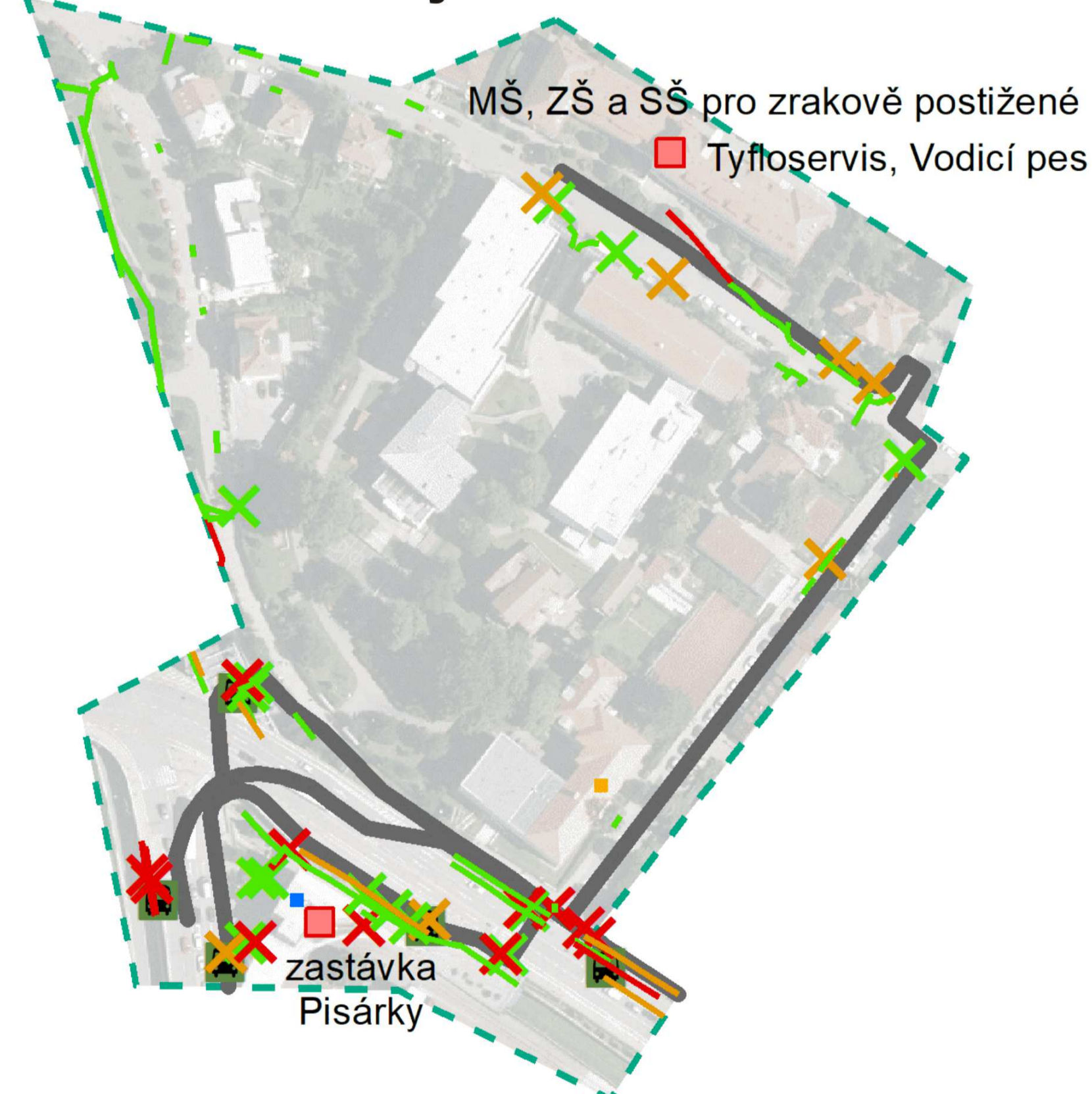
## 2. Björnsonův sad - Konečného nám.



## 4. Česká - Komenského nám.



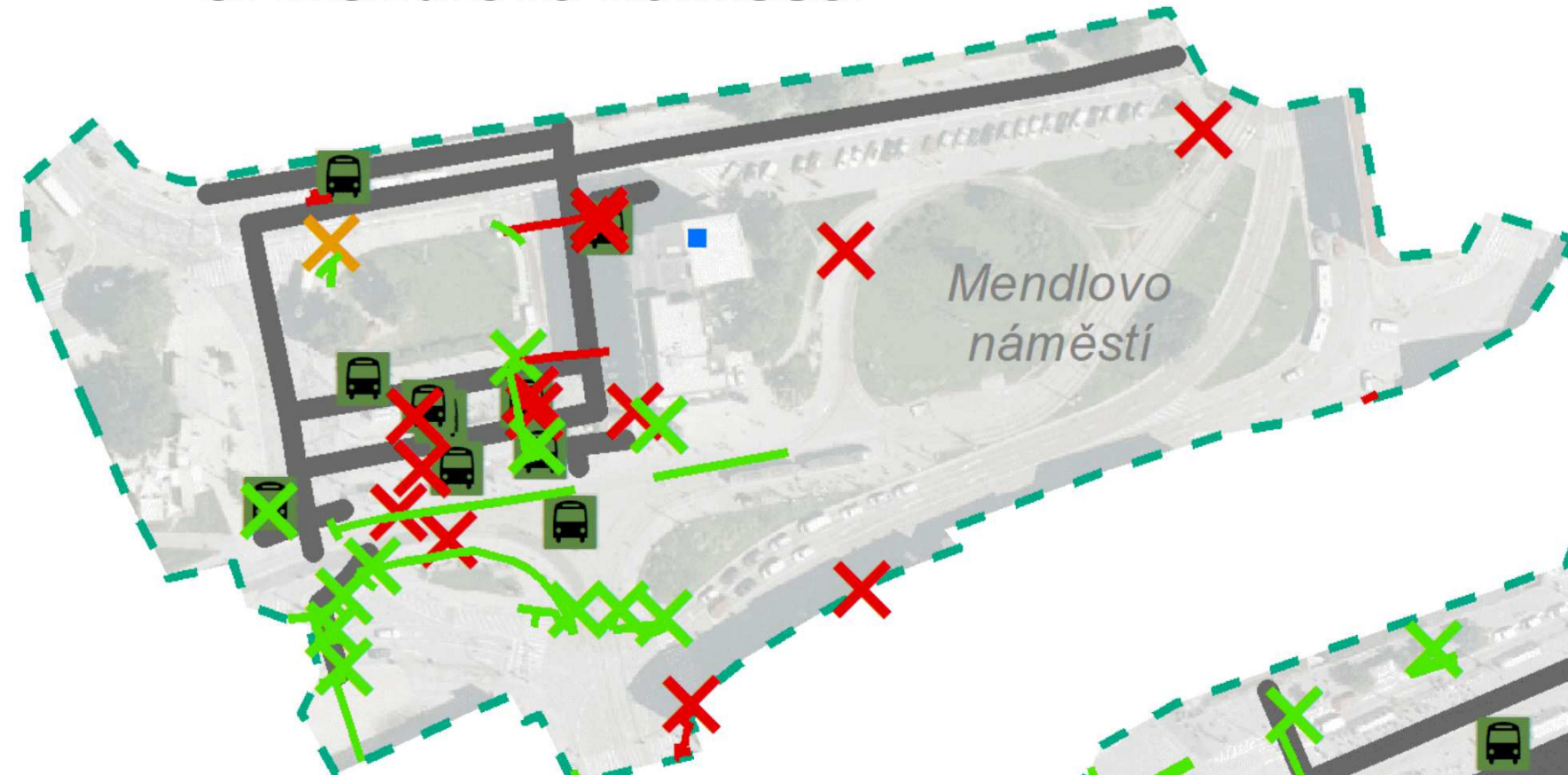
## 3. Pisárky



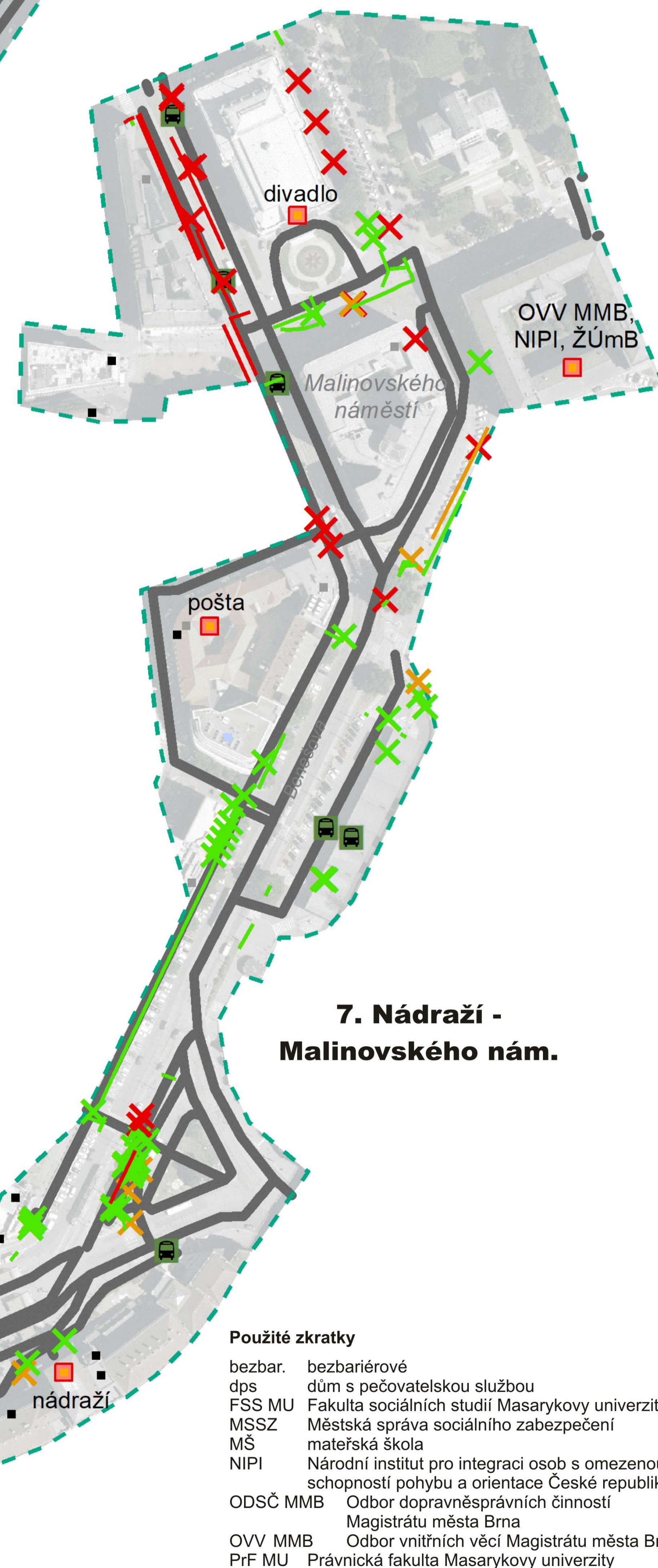
## 5. Pálavské náměstí



## 6. Mendlovo náměstí



## 7. Nádraží - Malinovského nám.



### Použité zkratky

- bezbar. bezbariérové
- dps dům s pečovatelskou službou
- FSS MU Fakulta sociálních studií Masarykovy univerzity
- MSSZ Městská správa sociálního zabezpečení
- MŠ mateřská škola
- NIPI Národní institut pro integraci osob s omezenou schopností pohybu a orientace České republiky
- ODSČ MMB Odbor dopravněsprávních činností Magistrátu města Brna
- OVV MMB Odbor vnitřních věcí Magistrátu města Brna
- PrF MU Právnická fakulta Masarykovy univerzity
- SŠ střední škola
- ZŠ základní škola
- ŽÚMB Živnostenský úřad města Brna

Mapa byla vytvořena v rámci projektu:  
**Strategické nástroje pro utváření bezbariérového prostoru města**  
(TL01000013)

Podkladové vrstvy:  
© Příspěvatelé OpenStreetMap &  
Ortofoto ČÚZK

Zdroj dat: vlastní výzkum  
Souřadnicový systém: S-42  
Brno, 2021